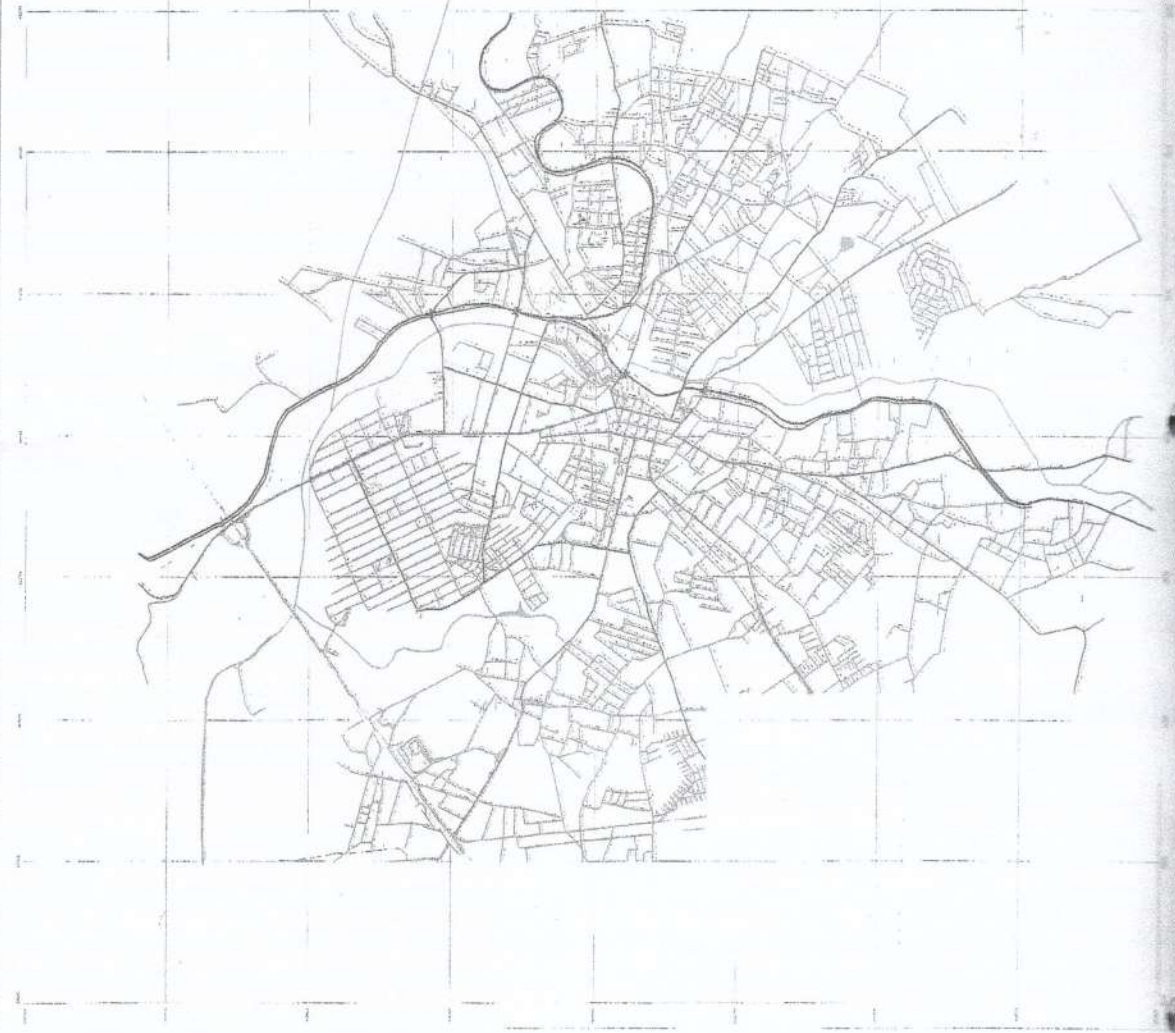







*[Handwritten signature]*




Nº		REVISÃO	DATA
0		EMISSÃO ANUAL	03/2000

PREFEITURA MUNICIPAL DE ALAGOÍNHAS		PLANO DIRETOR URBANO	
HIERARQUIA VIÁRIA		99004-LUR-015	

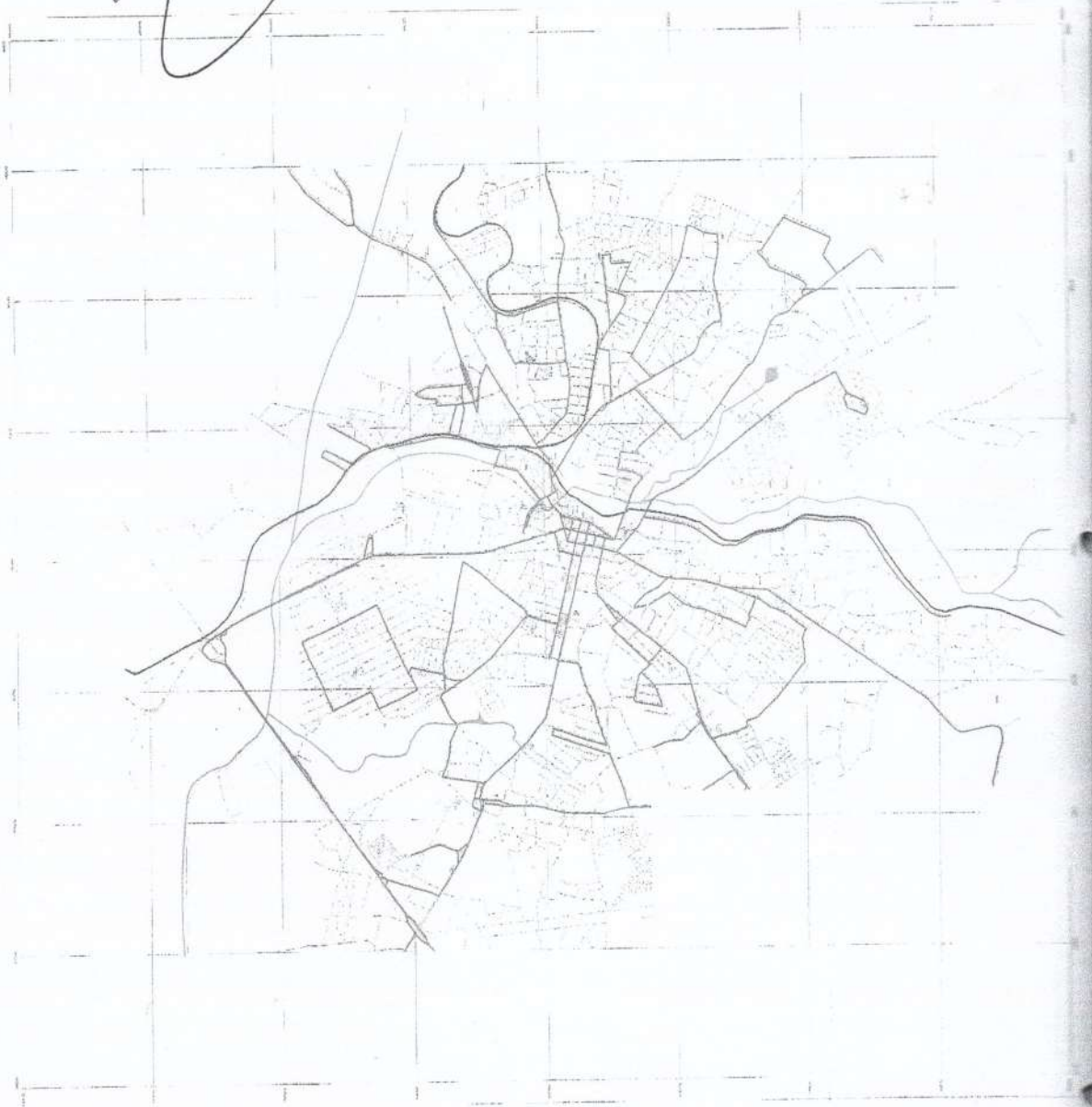
**LEGENDA**



-  Via Arterial
-  Via Coletora
-  Vias Locais
-  Malha Ferroviária
-  BR-101


**Escala:**



*[Handwritten signature]*



- LEGENDA**
-  Itinerários de ônibus
  -  Malha Ferroviária



PREFEITURA MUNICIPAL DE ALAGOINHAS  
 PLANO DIRETOR URBANO

ITINERÁRIOS DO TRANSPORTE COLETIVO

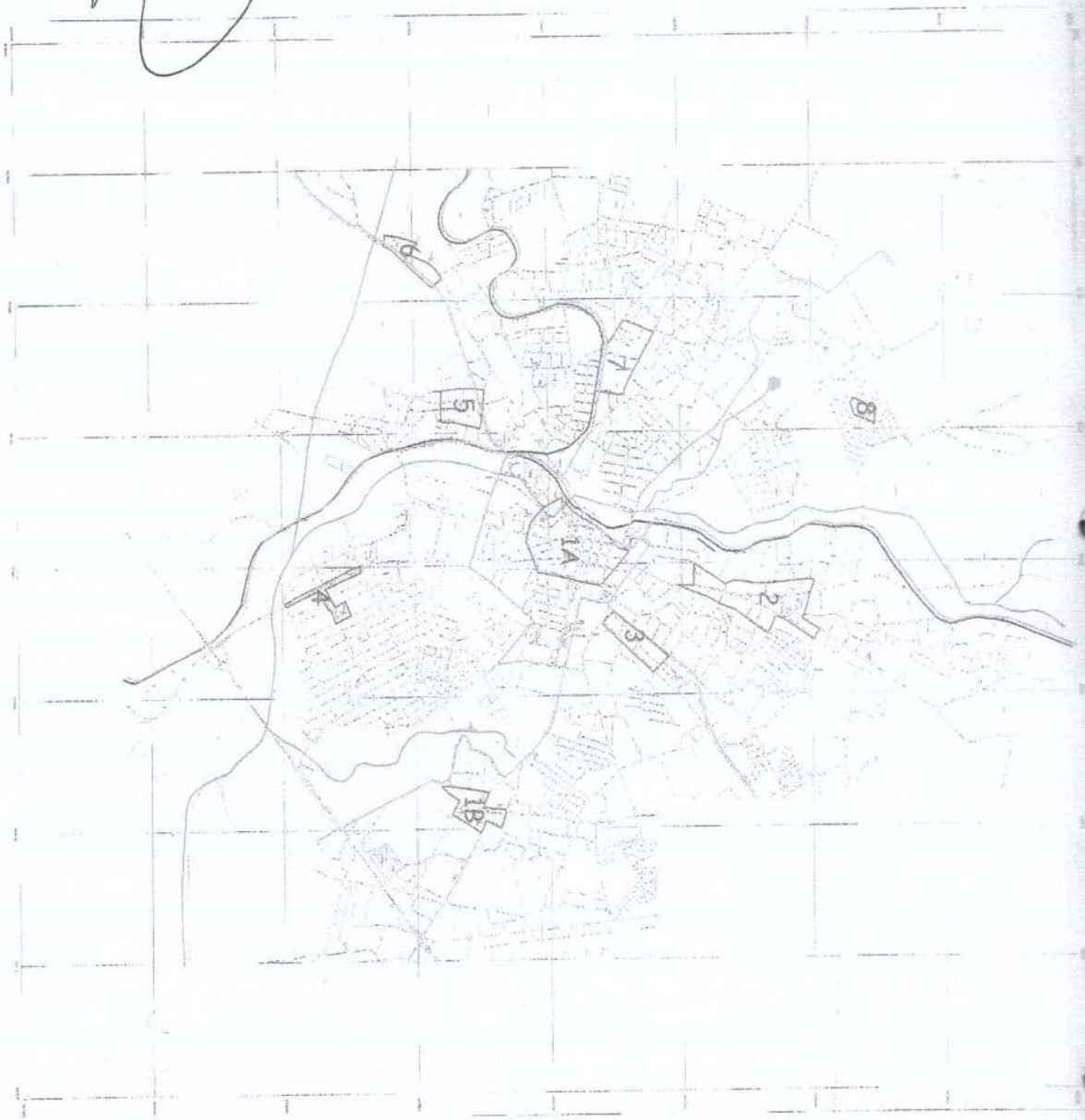
Nº	REVISÃO	DATA
0	EMISSÃO INICIAL	03/2000

PROJETO	PROPOSTA	PROJETO	PROPOSTA	PROJETO	PROPOSTA
PLANO DIRETOR URBANO	PLANO DIRETOR URBANO	PLANO DIRETOR URBANO	PLANO DIRETOR URBANO	PLANO DIRETOR URBANO	PLANO DIRETOR URBANO

59004-URB-016



*[Handwritten signature]*



ALAGOÍNHAS

- 1A- Centro Principal
- 1B- Alagoínhas Velho
- 2- Santa Terezinha
- 3- Kennedy
- 4- Petrolar
- 5- Santa Izabel
- 6- Mengaló
- 7- Barreiro
- 8- Frei Leão de Marotto



Escala:

PREFEITURA MUNICIPAL DE ALAGOÍNHAS

PLANO DIRETOR URBANO

CENTROS DE BAIRROS

Nº	REVISÃO	DATA
0	EMISSÃO INICIAL	03/2000

PROJETO	PROJETA	PROJETO	PROJETA
PLANO DIRETOR URBANO	PLANO DIRETOR URBANO	PLANO DIRETOR URBANO	PLANO DIRETOR URBANO

990004-URB-014





*[Handwritten signature]*



LEGENDA

- Predominância de uso residencial de médio padrão
- Predominância de uso residencial de padrão popular
- Uso habitacional precário - ocupação descontínua



Escala:

PREFEITURA MUNICIPAL DE ALAGOINHAS

PLANO DIRETOR URBANO

CONFLITO 02 - PADRÕES DE OCUPAÇÃO


Nº	PREVISÃO	DATA
0	EMISSÃO PARCIAL	03/2000


PROPOSTA	TIPO	PROPOSTA	TIPO	PROPOSTA	TIPO
PROJ. DE LEI Nº 001/2001	PROJ. DE LEI Nº 001/2001	PROJ. DE LEI Nº 001/2001	PROJ. DE LEI Nº 001/2001	PROJ. DE LEI Nº 001/2001	PROJ. DE LEI Nº 001/2001

93004-URF-013

*[Handwritten signature]*



Legenda

-  Residencial baixa densidade - 50 hab/ha  
lotes previstos de 450 m<sup>2</sup>
-  Residencial média densidade - 100 hab/ha  
lotes de 300 m<sup>2</sup>
-  Residencial alta densidade - 200 hab/ha  
lotes de 150m<sup>2</sup>



Escala:

PREFEITURA MUNICIPAL DE ALAGOINHAS

PLANO DIRETOR URBANO

PREVISÃO DE DENSIDADES

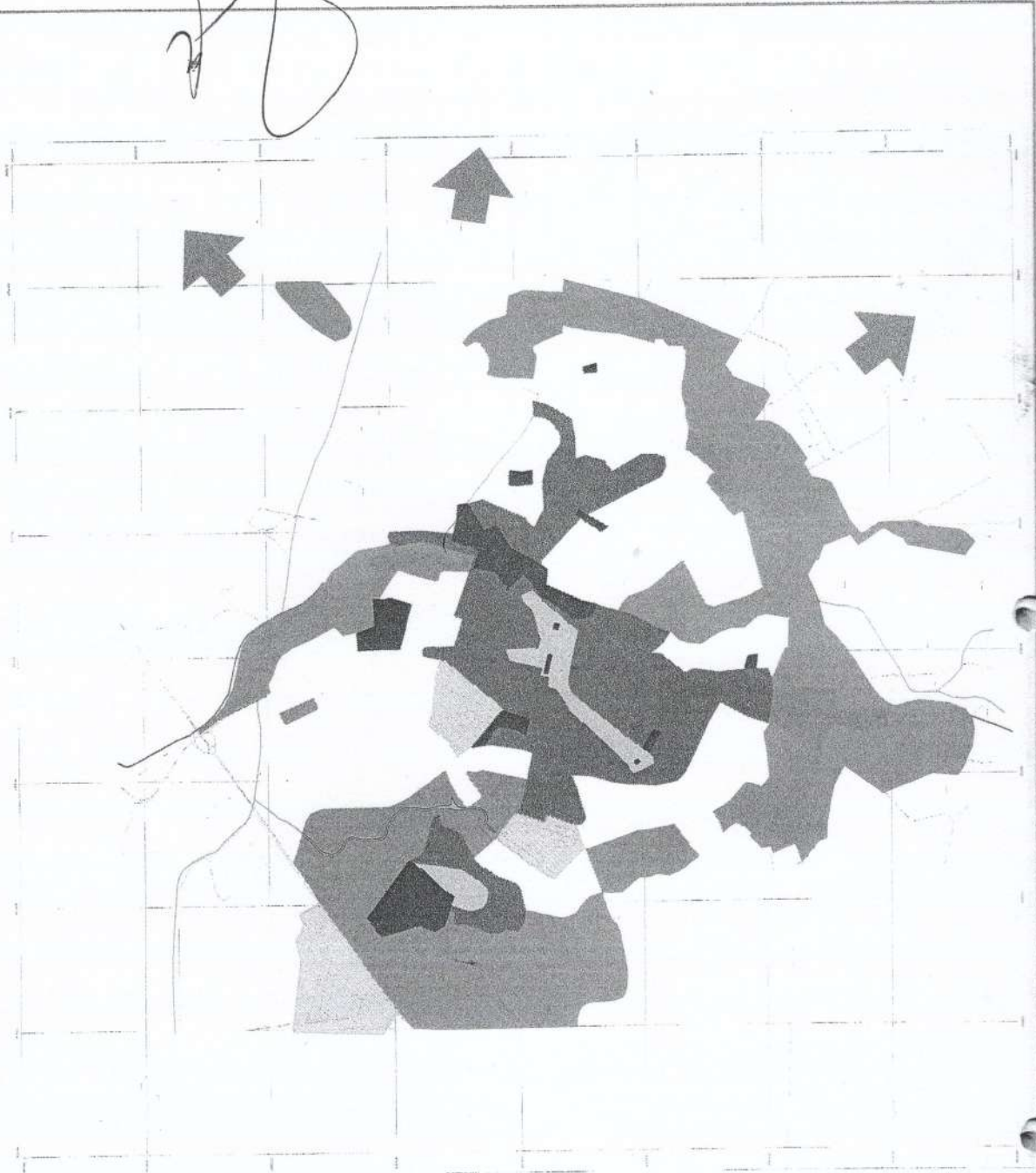
Zonamento 1977

Nº	REVISÃO	DATA
0	EMISSÃO ORIGINAL	03/2000

PROJETO DE LEI Nº 001/1977	PROJETO DE LEI Nº 001/1977	PROJETO DE LEI Nº 001/1977	PROJETO DE LEI Nº 001/1977
PROJETO DE LEI Nº 001/1977	PROJETO DE LEI Nº 001/1977	PROJETO DE LEI Nº 001/1977	PROJETO DE LEI Nº 001/1977

95004-URB-011





**Legenda**

Evolução dos Lotamentos e Áreas Desocupadas

- Chegada da ferrovia - 1863
- Ocupação ao longo da área da Ferrovia (Final do século XIX até década de 50)
- Década de 60
- Década de 70
- Áreas desocupadas públicas
- Áreas desocupadas privadas contíguas às áreas já parceladas e ocupadas
- Décadas de 80 e 90
- Vetores de Expansão Urbana

Escala:

SECRETARIA MUNICIPAL DE PLANEJAMENTO E DESENVOLVIMENTO URBANO

**PLANO DIRETOR URBANO**

Nº	REVISÃO	DATA
0	EDIÇÃO INICIAL	03/2000

**PREFEITURA MUNICIPAL DE ALAGOINHAS**

PLANO DIRETOR URBANO

PROJETO	PROJETA	PROJETO	PROJETA
PLANO DIRETOR URBANO / ANEXO 1	4439	PROJETO DE LEI Nº 200/2000	4439
PROJETO DE LEI Nº 200/2000	4439	PROJETO DE LEI Nº 200/2000	4439

98004-URB-010